



«СОГЛАСОВАНО»

Глава округа  
Горноуральского городского округа

Д.Г. Летников

« 16 » август 2021 год



«УТВЕРЖДАЮ»

И.о. директора МБОУ СОШ №14

Н.В. Шульгина

« 16 » август 2021 год

«СОГЛАСОВАНО»

Врио начальника ОГИБДД МУ МВД  
России «Нижнетагильское»  
подполковник полиции

А.В. Зверев

« 16 » август 2021 год



# ПАСПОРТ

дорожной безопасности

Муниципального бюджетного общеобразовательного учреждения

средней общеобразовательной школы №14

(МБОУ СОШ №14)

2021 год

Общие сведения

Муниципальное бюджетное общеобразовательное учреждение

средняя общеобразовательная школа №14

Горноуральский городской округ

**Юридический адрес:**

622924, Свердловская область, Пригородный район, с. Новопаньшино, ул. Советская, д.6.

**Фактический адрес:**

622924, Свердловская область, Пригородный район, с. Новопаньшино, ул. Советская, д.б.

**Руководители образовательного учреждения:**

Директор(руководитель) Шульгина Н.В..8(3435)931-419

(фамилия, имя, отчество)

(телефон)

Заместитель директора

по учебной работе

Гурбанова О.Н..8(3435)931-419

(фамилия, имя, отчество)

(телефон)

Заместитель директора

по воспитательной работе

Шульгина Н.В.8(3435)931-419

Ответственные работники муниципального органа Ведущий специалист Упр. Образования ГГО Пологова С.И. тел.41-38-14

Ответственные от

Госавтоинспекции

(должность)

старший инспектор по пропаганде Гребёнкина А.А.

(фамилия, имя, отчество)

97-65-61

Ответственные работники

за мероприятия по профилактике

детского травматизма

преподаватель ОБЖ Бызова Г.Г.8(3435) 931-419

Руководитель или ответственный работник дорожно-эксплуатационной организации, осуществляющей

содержание улично-дорожной сети (УДС)\*

ул. Советская и ул. Молодежная дороги принадлежат администрации Горноуральского городского округа ул. Ленина и ул. Калинина обслуживает филиал «Свердловск-автодор» филиал Невьянское

Руководитель или ответственный ДРСУ тел. 8(3435)56-23-828  
работник дорожно-эксплуатационной  
организации, осуществляющей ул. Советская и ул. Молодежная  
содержание технических средств относятся к администрации ГГО  
организации дорожного  
движения (ТСОДД)\*

Количество обучающихся 101

Наличие уголка по БДД имеется, кабинет ОБЖ  
(если имеется, указать место расположения)

Наличие класса по БДД имеется, кабинет ОБЖ  
(если имеется, указать место расположения)

Наличие автогородка (площадки) по БДД не имеется

Наличие автобуса в образовательном учреждении имеется

Владелец автобуса Муниципальное бюджетное общеобразовательное  
учреждение средняя общеобразовательная школа №14 Горноуральский  
городской округ

Время занятий в образовательном учреждении:

1-ая смена: 8-30 - 15-30 (период)

2-ая смена: \_\_\_\_\_ - \_\_\_\_\_ - \_\_\_\_\_ - \_\_\_\_\_ (период)

внеклассные занятия: \_\_\_\_\_ - \_\_\_\_\_ - \_\_\_\_\_ - \_\_\_\_\_ (период)

Телефоны оперативных служб:

47-70-01- дежурная часть, 97-65-71 – дорожный надзор  
97-65-61, 97-65-81 – профработа по БДД

Дорожно-эксплуатационные организации, осуществляющие содержание УДС и ТСОДД, несут ответственность в соответствии с законодательством Российской Федерации (Федеральный закон «О безопасности дорожного движения» от 10 декабря 1995 г. № 196-ФЗ, Кодекс Российской Федерации об административных правонарушениях, Гражданский кодекс Российской Федерации).

Дорожно-эксплуатационные организации, осуществляющие содержание УДС и ТСОДД, несут ответственность в соответствии с законодательством Российской Федерации (Федеральный закон «О безопасности дорожного движения» от 10 декабря 1995 г. № 196-ФЗ, Кодекс Российской Федерации об административных правонарушениях, Гражданский кодекс Российской Федерации).

## Содержание

### I. План - схемы образовательного учреждения.

1. Район расположения образовательного учреждения, пути движения транспортных средств и детей (обучающихся, воспитанников).
2. Организация дорожного движения в непосредственной близости от образовательного учреждения с размещением соответствующих технических средств организации дорожного движения, маршруты движения детей и расположение парковочных мест.
3. Маршруты движения организованных групп детей от образовательного учреждения к стадиону, парку или спортивно-оздоровительному комплексу.
4. Пути движения транспортных средств к местам разгрузки/погрузки и рекомендуемые безопасные пути передвижения детей по территории образовательного учреждения.

### II. Информация об обеспечении безопасности перевозок детей специальным транспортным средством (автобусом).

1. Общие сведения.
2. Маршруты движения автобуса до образовательного учреждения.
3. Безопасное расположение остановки автобуса у образовательного учреждения.

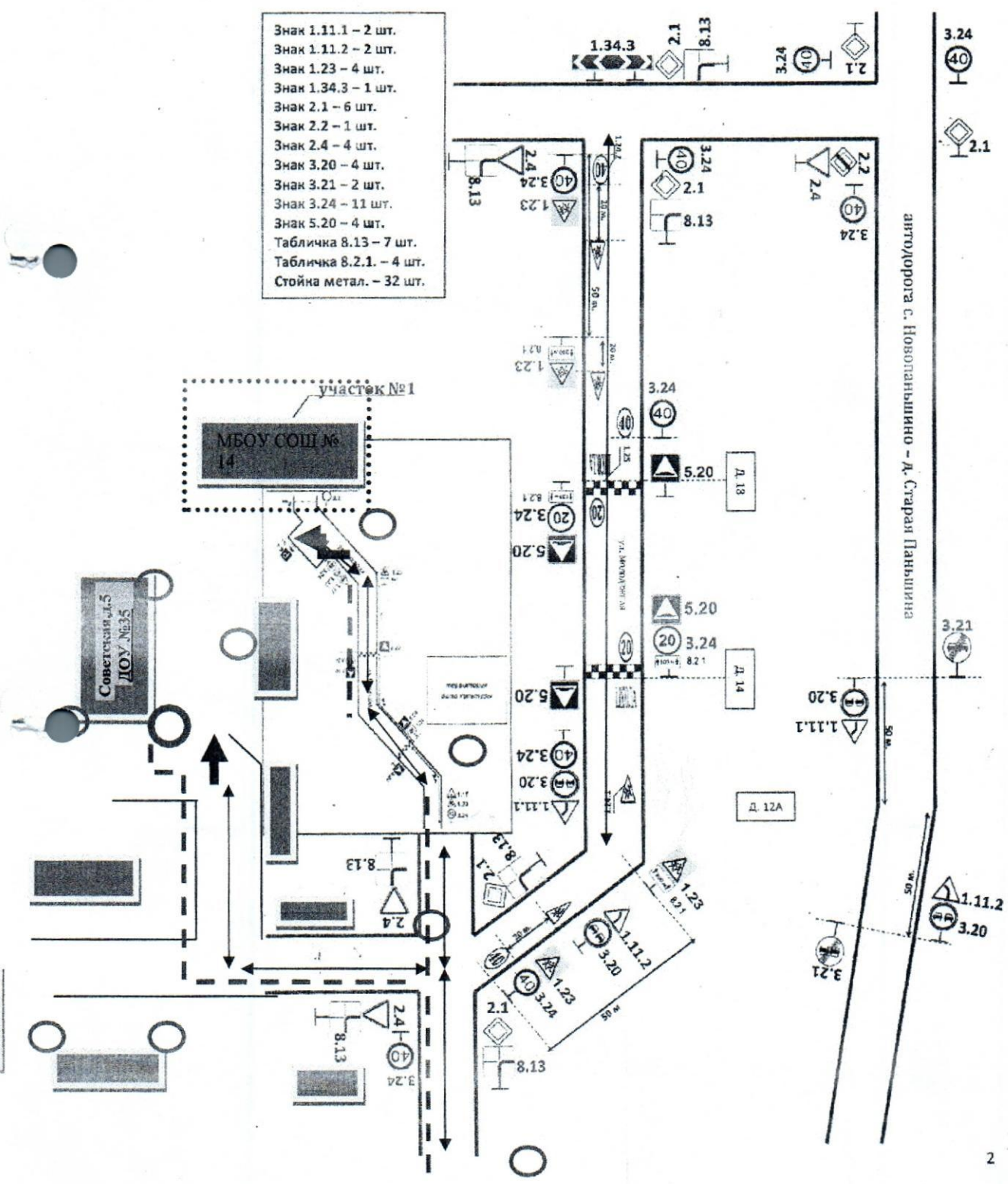
### III. Приложения

План-схема пути движения транспортных средств и детей (обучающихся, воспитанников) при проведении дорожных ремонтно-строительных работ вблизи образовательного учреждения

# I. План-схемы образовательного учреждения

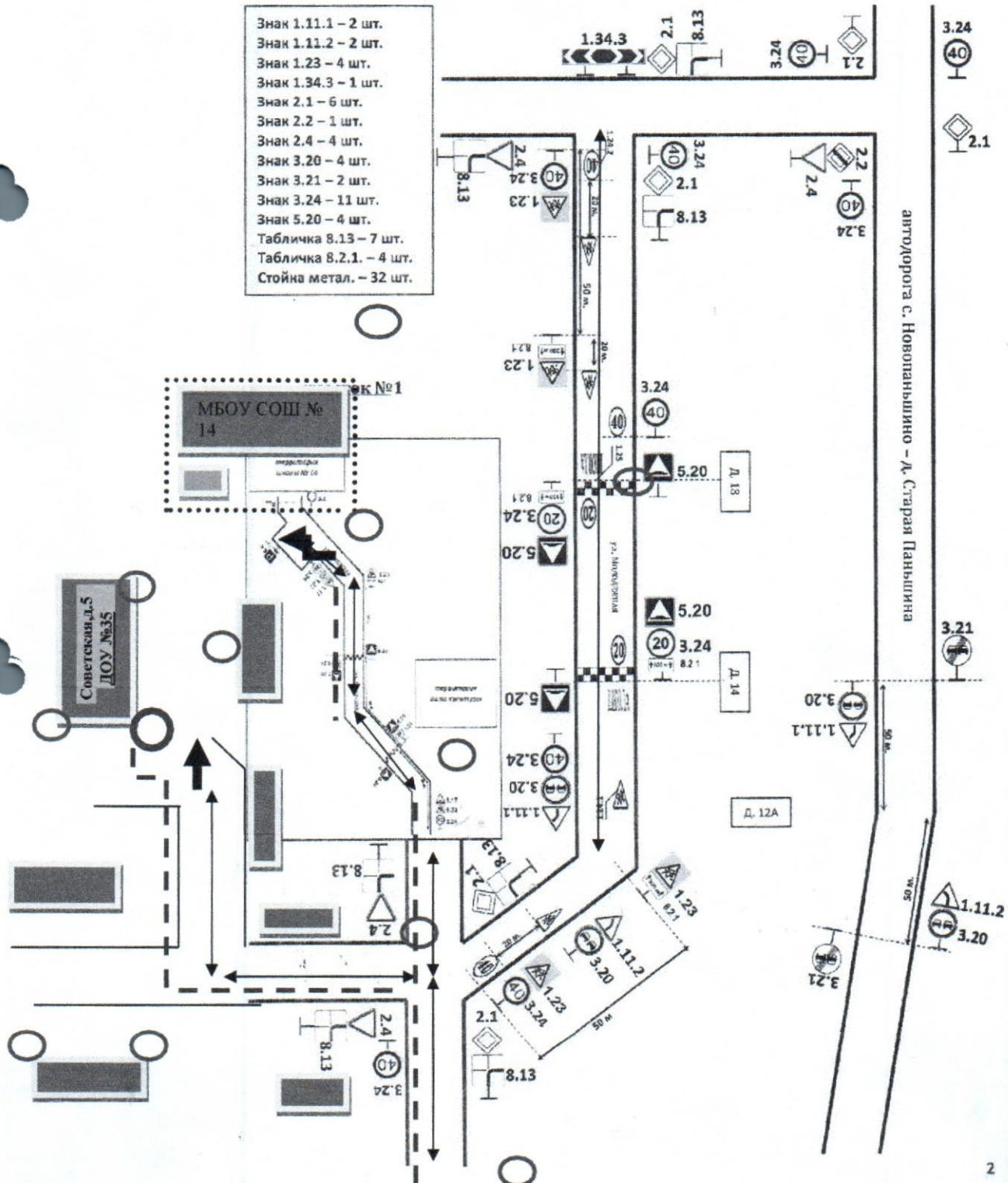
## 1. Район расположения МБОУ СОШ №14, пути движения транспортных средств и детей (воспитанников) в МБОУ СОШ №14

- Знак 1.11.1 – 2 шт.
- Знак 1.11.2 – 2 шт.
- Знак 1.23 – 4 шт.
- Знак 1.34.3 – 1 шт.
- Знак 2.1 – 6 шт.
- Знак 2.2 – 1 шт.
- Знак 2.4 – 4 шт.
- Знак 3.20 – 4 шт.
- Знак 3.21 – 2 шт.
- Знак 3.24 – 11 шт.
- Знак 5.20 – 4 шт.
- Табличка 8.13 – 7 шт.
- Табличка 8.2.1 – 4 шт.
- Стойка метал. – 32 шт.



**2. Схема организации дорожного движения в непосредственной близости от образовательного учреждения с размещением соответствующих технических средств организации дорожного движения, маршрутов движения детей и расположения парковочных мест**

- Знак 1.11.1 – 2 шт.
- Знак 1.11.2 – 2 шт.
- Знак 1.23 – 4 шт.
- Знак 1.34.3 – 1 шт.
- Знак 2.1 – 6 шт.
- Знак 2.2 – 1 шт.
- Знак 2.4 – 4 шт.
- Знак 3.20 – 4 шт.
- Знак 3.21 – 2 шт.
- Знак 3.24 – 11 шт.
- Знак 5.20 – 4 шт.
- Табличка 8.13 – 7 шт.
- Табличка 8.2.1 – 4 шт.
- Стойка метал. – 32 шт.





Движение обучающихся в школу и обратно



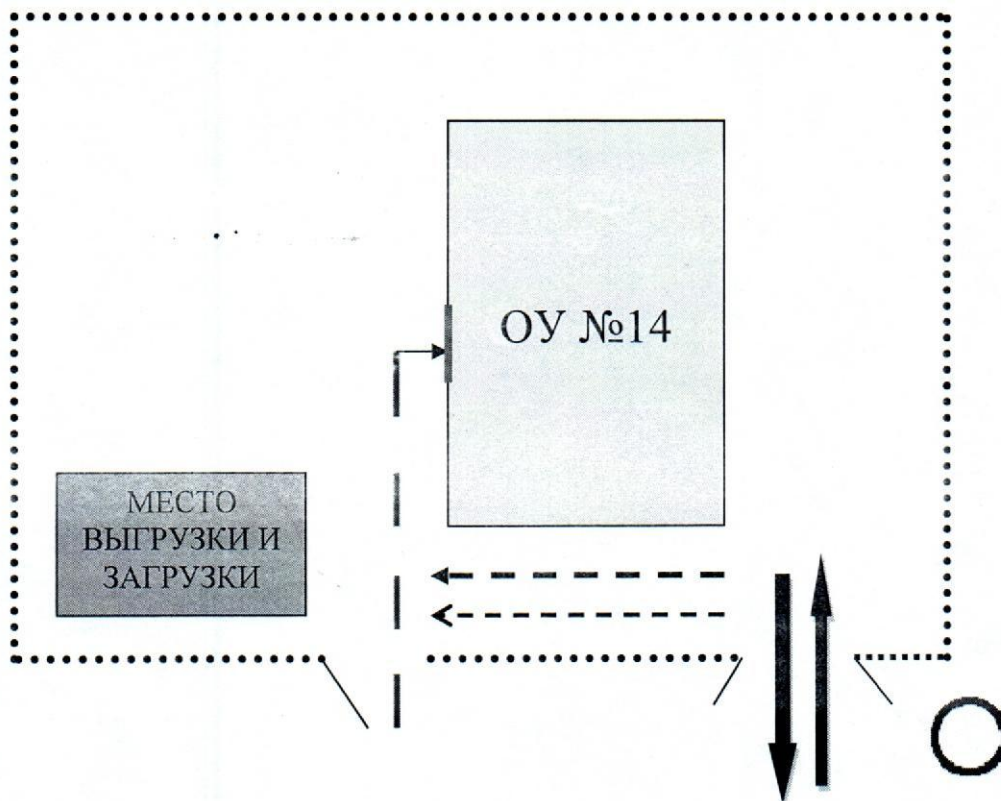
Движение транспортного средства в школу и обратно.



Место высадки и посадки обучающихся.

Отсутствует освещение, отсутствует тротуар.

### 3. Пути движения транспортных средств к местам разгрузки/погрузки и рекомендуемые безопасные пути передвижения детей по территории образовательного учреждения.



Въезд и выезд транспортного средства



Движение транспортного средства на территории школы



Движение детей и подростков на территории школы



Место высадки и посадки детей и подростков.

Отсутствует освещение, отсутствует тротуар.

## II. Информация об обеспечении безопасности перевозок детей специальным транспортным средством (автобусом).

### 1. Общие сведения

Марка ПАЗ, ГАЗ

Модель 32053-70,322121

Государственный регистрационный знак В 711 ЕУ , Е 461 СР

Год выпуска 2014 ,2016 Количество мест в автобусе 22,11

Соответствие конструкции требованиям, предъявляемым к школьным автобусам соответствует

### 1. Сведения о водителе(ях) автобуса(сов)

Фамилия, имя, отчество	Дата принятия на работу	Стаж вождения ТС категории D	Дата предстоящего медицинского осмотра	Период проведения стажировки	Сроки повышения квалификации	Допущены нарушения ПДД
Паньшин Андрей Александрович	01.08.2008	13 лет 10 месяцев	25.08.21	-	январь 2023	нет
Паньшин Геннадий Иванович	05.02.2008	19 лет 11 месяцев	25.08.21	-	январь 2023	нет



## 2. Организационно-техническое обеспечение

1) Лицо, ответственное, за обеспечение безопасности дорожного движения (ФИО): Бызова Галина Геннадьевна, пройдена аттестация 15.08.2018.

2) Организация проведения предрейсового медицинского осмотра водителя: осуществляет - Панышина Елена Борисовна, медицинская сестра ФАП с. Новопаньшино, на основании ДОГОВОРА № 6/2020 от 15.01.2021 г. действительного до 31.12.2021 г.

3) Организация проведения предрейсового технического осмотра транспортного средства:

осуществляет - Южаков Сергей Геннадьевич, автомеханик, на основании ДОГОВОРА № 7 от 15.01.2021 года действительного до 31.12.2021 г.

4) Дата очередного технического осмотра - 14 августа 2021 года.

5) Место стоянки автобуса в нерабочее время - школьный гараж.

Меры, исключающие несанкционированное использование - школьный сторож.

## 3. Сведения о владельце автобуса

### Юридический адрес владельца:

622924, Свердловская область, Пригородный район, с. Новопаньшино, ул. Советская, д.б.

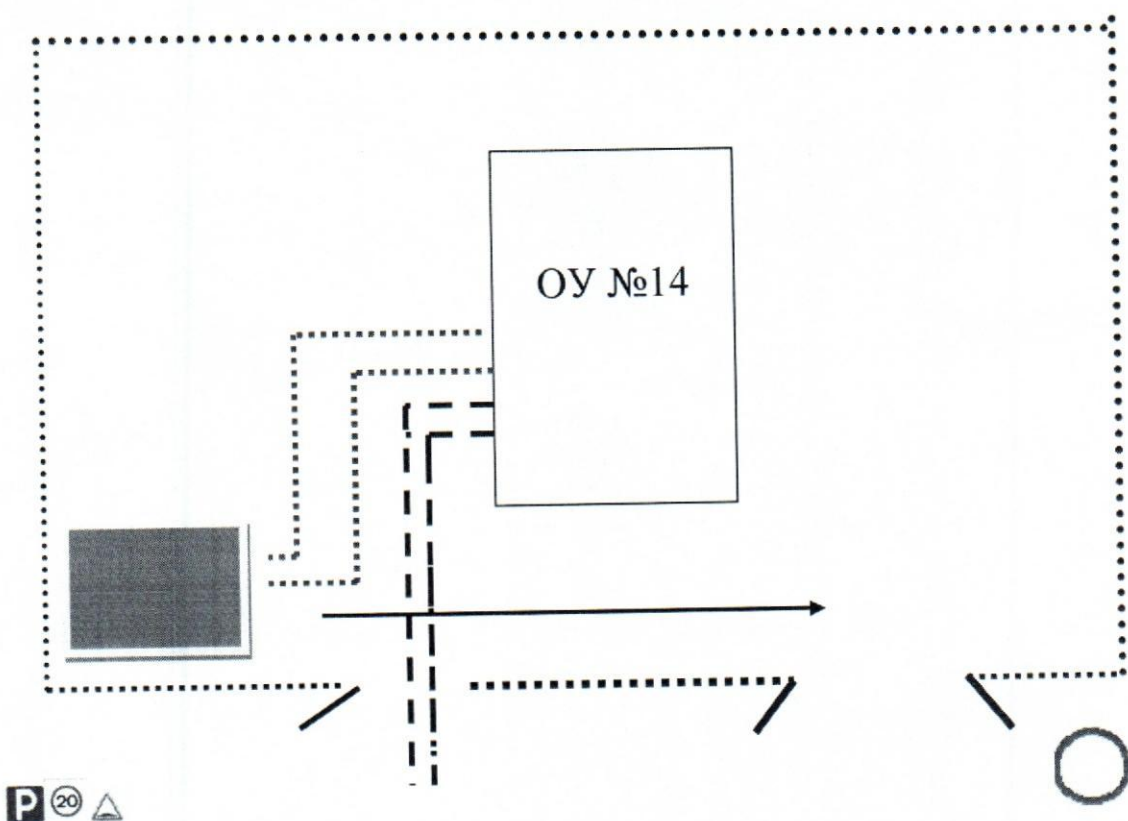
### Фактический адрес владельца:

622924, Свердловская область, Пригородный район, с. Новопаньшино, ул. Советская, д.б.

Телефон ответственного лица

931-419

### 3. Безопасное расположение остановки автобуса у образовательного учреждения



Движение обучающихся к месту посадки и с места посадки

----- Движение обучающихся к школе и обратно.

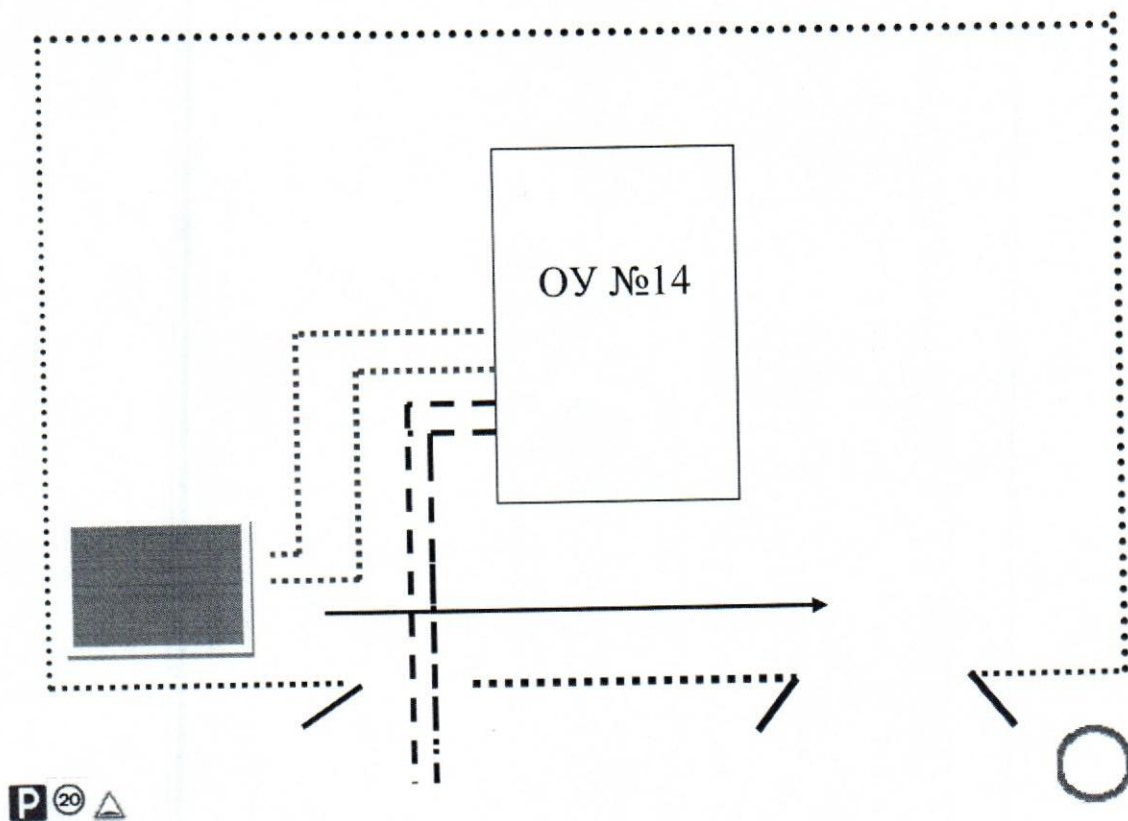
Движение ~~авто~~ транспортного средства от места

посадки

обучающихся

Отсутствует освещение, отсутствует тротуар.

### 3. Безопасное расположение остановки автобуса у образовательного учреждения



~~Движение обучающихся к месту посадки и с места высадки~~

----- Движение обучающихся к школе и обратно.

~~Движение авто~~ транспортного средства от места.

посадки

обучающихся

Отсутствует освещение, отсутствует тротуар.

**СХЕМА ДВИЖЕНИЯ АВТОБУСА ПРИ ПЕРЕВОЗКЕ ДЕТЕЙ**  
 школа Новопаньшино – д.Старая Паньшина – с.Новопаньшино  
 автобусе ПАЗ 32053-70  
 гос. номер В 711 ЕУ 196      водитель Паньшин А.А.

**СОГЛАСОВАНО**

Врио начальника ОГИБДД МУ  
 МВД России «Нижнетагильское»  
 подполковник полиции А.В. Зверев






**УТВЕРЖДАЮ**

И.О. директора МБОУ СОШ № 14  
 Н.В. Шульгина  
 « 26 » 2021г.

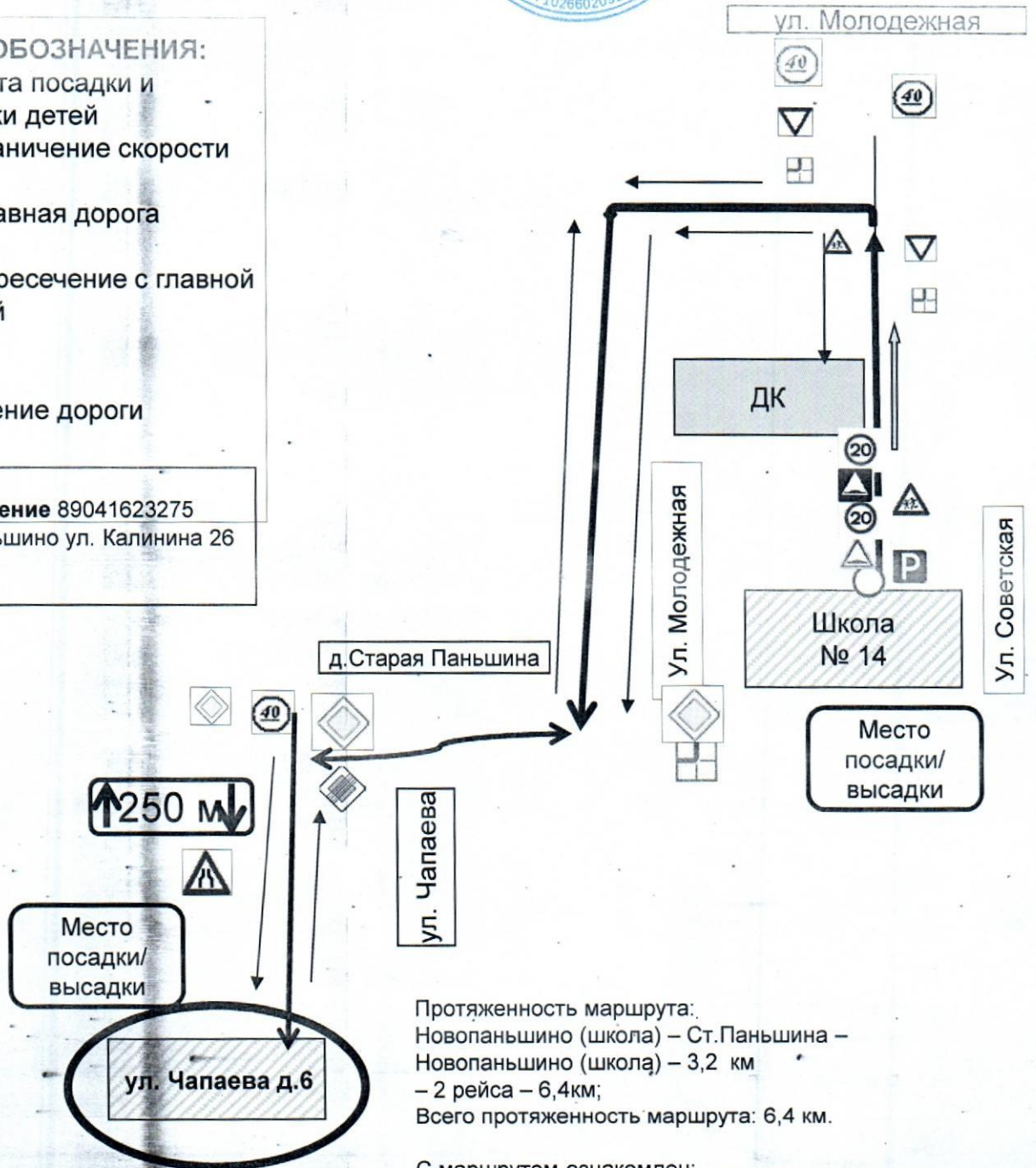


«      » 2021 г.

**УСЛОВНЫЕ ОБОЗНАЧЕНИЯ:**

-  - Места посадки и высадки детей
-  - Ограничение скорости
-  - главная дорога
-  - Пересечение с главной дорогой
-  - Сужение дороги

**Мед.учреждение 89041623275**  
 ФАП с. Новопаньшино ул. Калинина 26



Протяженность маршрута:  
 Новопаньшино (школа) – Ст.Паньшина –  
 Новопаньшино (школа) – 3,2 км  
 – 2 рейса – 6,4км;  
 Всего протяженность маршрута: 6,4 км.

С маршрутом ознакомлен: \_\_\_\_\_  
 А.А. Паньшин (водитель)

# СХЕМА ДВИЖЕНИЯ АВТОБУСА ПРИ ПЕРЕВОЗКЕ ДЕТЕЙ

Школа с. Новопаньшино (ул. Советская) – Бызово (ул. Ленина)

Бызово (ул. Ленина) – школа Новопаньшино (ул. Советская)

автобус ПАЗ 32053-70 гос.номер В 711 ЕУ 196, ГАЗ 322121 гос.номер Е 461 СР 196

СОГЛАСОВАНО:

Врио начальника ОГИБДД МУ МВД  
России «Нижнетагильское»  
подполковник полиции

А.В. Зверев

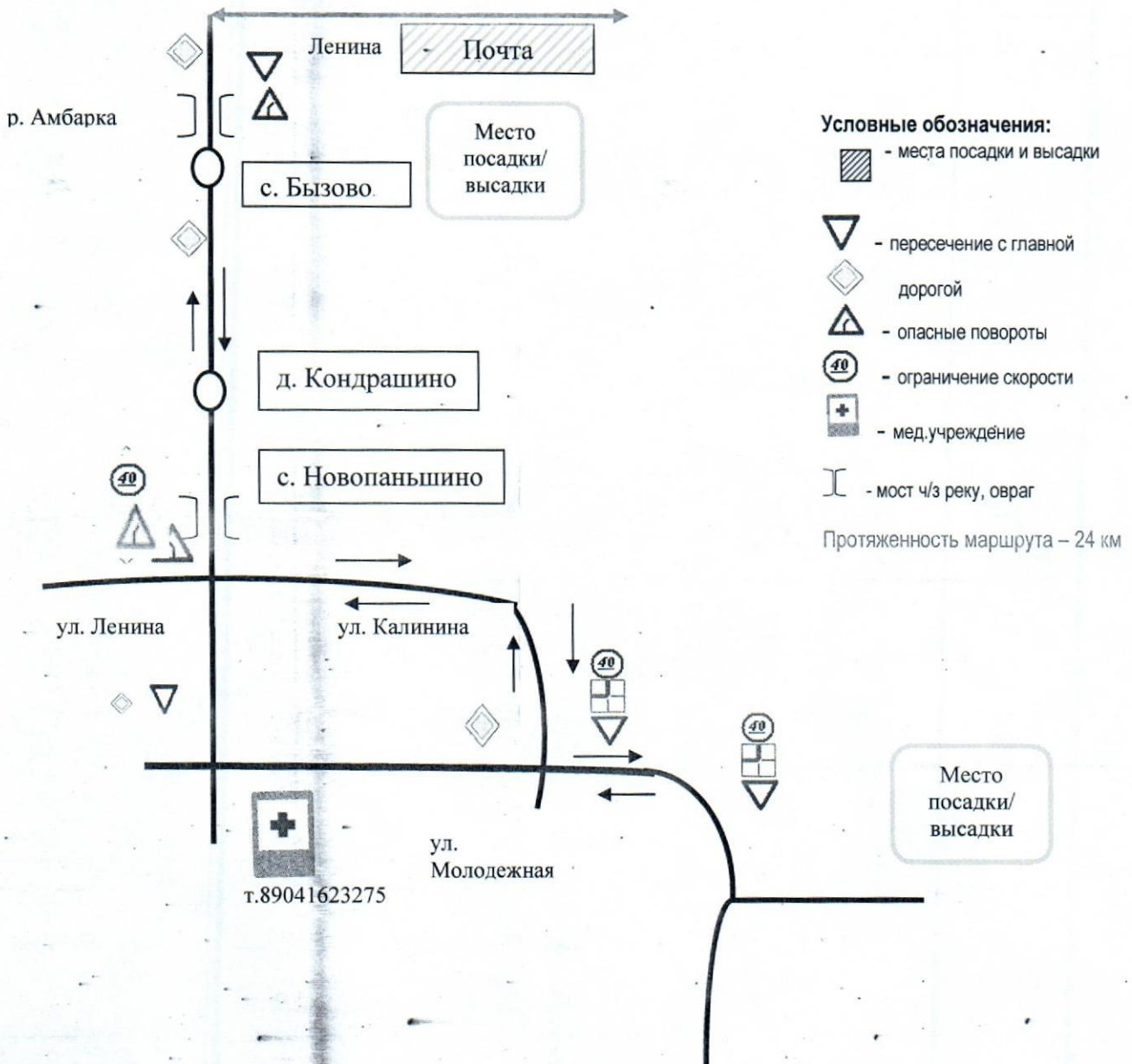
«    »    2021 г.

УТВЕРЖДАЮ:

И.о. директора МБОУ СОШ № 14

Н.В. Шульгина

«    »    2021 г.

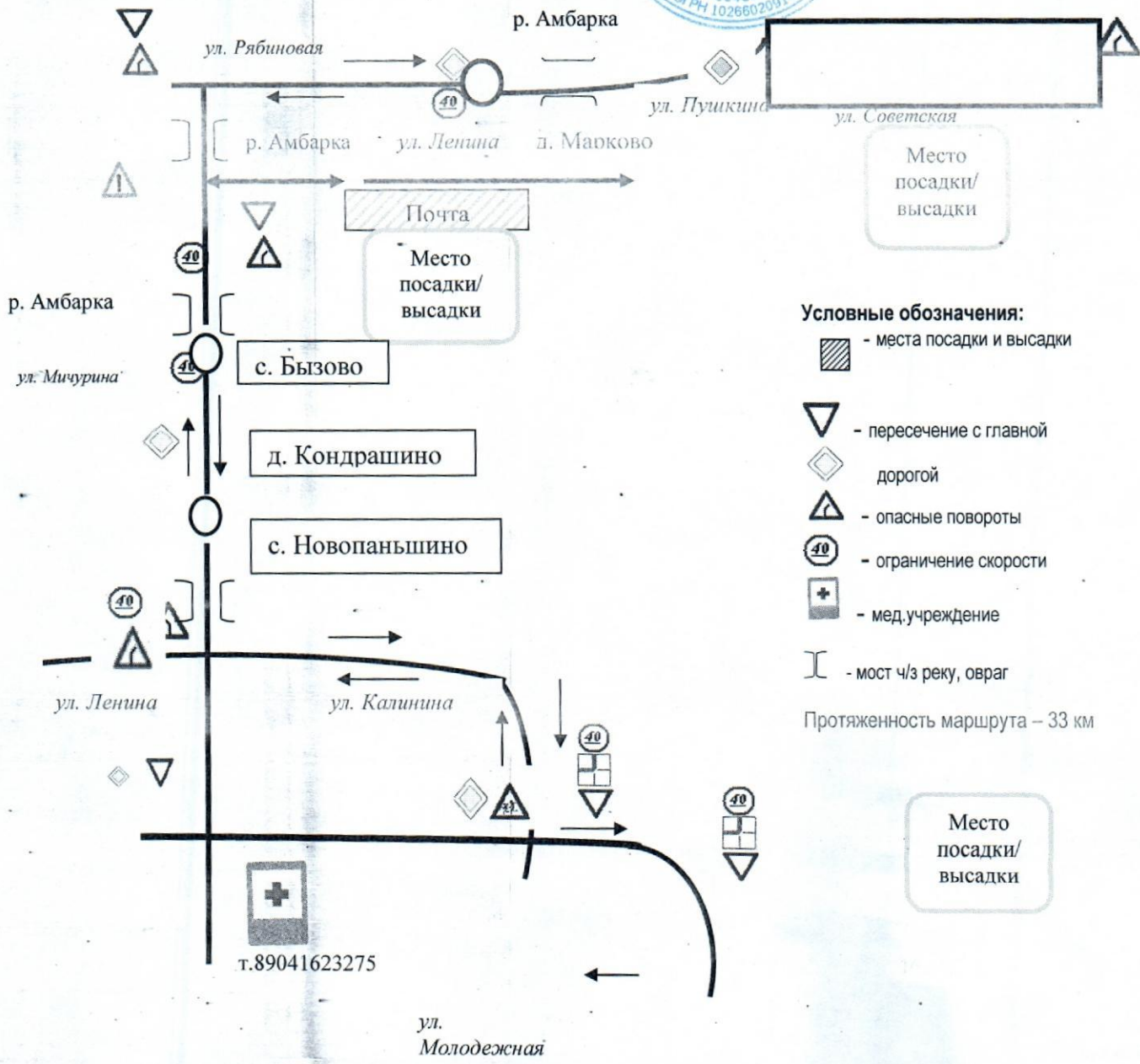


**СХЕМА ДВИЖЕНИЯ АВТОБУСА ПРИ ПЕРЕВОЗКЕ ДЕТЕЙ** Школа с. Новопаньшино (ул. Советская)  
 – Марково (ул. Советская) Марково (ул. Советская) Новопаньшино (ул. Советская)  
 автобус ГАЗ 322121 гос.номер Е 461 СР196

СОГЛАСОВАНО:

Врио начальника ОГИБДД МУ МВД  
 России «Нижнетагильское»  
 подполковник полиции

А.В. Зверев  
 2021г.



**Условные обозначения:**

-  - места посадки и высадки
-  - пересечение с главной дорогой
-  - опасные повороты
-  - ограничение скорости
-  - мед. учреждение
-  - мост ч/з реку, овраг

Протяженность маршрута – 33 км

Место  
 посадки/  
 высадки